











POS - KRUNDI POSITSIOON PLANEERITUD ADDRESS		
SIHTOTSTARVE %		
KÕRGSU ELAMU / ABIHOONE	HOONETE- ALUNE PIND	HOONETE ARV KRUNDIL
SUIRIM KÕRRUSE- LISUS		
KRUNDI SUURUS		PARKIMIS- KOHTADE ARV

<b>HARJOMÄE JA TALTSI-MÄE</b> <b>MAAÜKSUSE DETAILPLANEERING</b> Haanja küla, Rõuge vald, Võru maakond			
<b>Koostaja</b>	<b>Jaan Vene</b>		09.01.2026
<b>Arhitekt</b>	<b>Diana Vene</b>		09.01.2026

**Jaan Vene Projektbüro OÜ**  
MTR.nr.EEP002286  
niidu, Haanja küla, Rõuge vald 65101, Voruma  
Tel. 78 78887, Mob. 5176263  
jaanvene.projekt@gmail.com

## LEGEND

- |   |  |
|---|--|
|  | PLANEERINGUALA PIIR                        |
|  | OLEMASOLEVA KINNISTU-KRUNDI PIIR           |
|  | PLANEERITAVA KRUNDI PIIR                   |
|  | LIKVIDEERITAV KINNISTU-KRUNDI PIIR         |
|  | PLANEERITAVA KRUNDI PIIRILÕIGU Pikkus      |
|  | PLANEERITAVA KRUNDI PIIRIPUNKTI KOORDINAAT |

Krundi positsioon (Olümpia Katastrirõhkuse jagamine)	Aadress, (Olümpia address)	Krundi pindala m <sup>2</sup> /
		2
<b>POS 1</b> (181001.001.0213 181001.001.0213)	Harjomaäe tänav (Harjomaäe, Taltsi-Mäe)	6485
<b>POS 2</b> (181001.001.3870)	Harjomaäe tn 2 (Taltsi-Mäe)	4664
<b>POS 3</b> (181001.001.3870)	Harjomaäe tn 4 (Taltsi-Mäe)	4665
<b>POS 4</b> (181001.001.0213)	Harjomaäe tn 1 (Harjomaäe)	4807
<b>POS 5</b> (181001.001.0213)	Harjomaäe tn 3 (Harjomaäe)	4617
<b>POS 6</b> (181001.001.3870)	Harjomaäe tn 6 (Taltsi-Mäe)	4663
<b>POS 7</b> (181001.001.3870)	Harjomaäe tn 8 (Taltsi-Mäe)	4672
<b>POS 8</b> (181001.001.0213 181001.001.3870)	Harjomaäe tn 10 (Harjomaäe, Taltsi-Mäe)	4481
<b>POS 9</b> (181001.001.0213)	Harjomaäe tn 12 (Harjomaäe)	4583
<b>POS 10</b> (181001.001.0213)	Harjomaäe tn 14 (Harjomaäe)	4448
<b>POS 11</b> (181001.001.0213)	Harjomaäe tn 9 (Harjomaäe)	4752
<b>POS 12</b> (181001.001.0213)	Harjomaäe tn 7 (Harjomaäe)	4771
<b>POS 13</b> (181001.001.0213)	Harjomaäe tn 5 (Harjomaäe)	40

MÕÕTAKAVA	JOONIS
1:500	5
PRINT.KUUP.	
09.01.2026	
JOONISE NIMETUS	
KRUNDIJAOTUSPLAAN	

MÄRKUSED:

- 1. Geodeetiline alusplaan on koostatud GeoTerra OÜ poolt 07.02.2023.a., t88 number 26–2023. Koordinaadid riiklikus süsteemis, Kõrgused EH2000 süsteemis.
- 2. Katastritruksuse kasutamise sihtotstarbe esitamisele on lähtitud Vabariigi Valitsuse 14.08.2018 määrusest 30 "Katastritruksuse moodustamise kord".
- 3. Krundi planeeritud kasutamise sihtotstarve on esitatud 2013 a. koostatud "Ruumiline planeerimise leppemärgid" juhendmaterjalil alusel (<http://www.fin.ee/ruumiline-planeerimine>).
- 4. Planeeringu looniste juurde kuulub lahutamatu osana detailplaneeringu seletuskiri.